

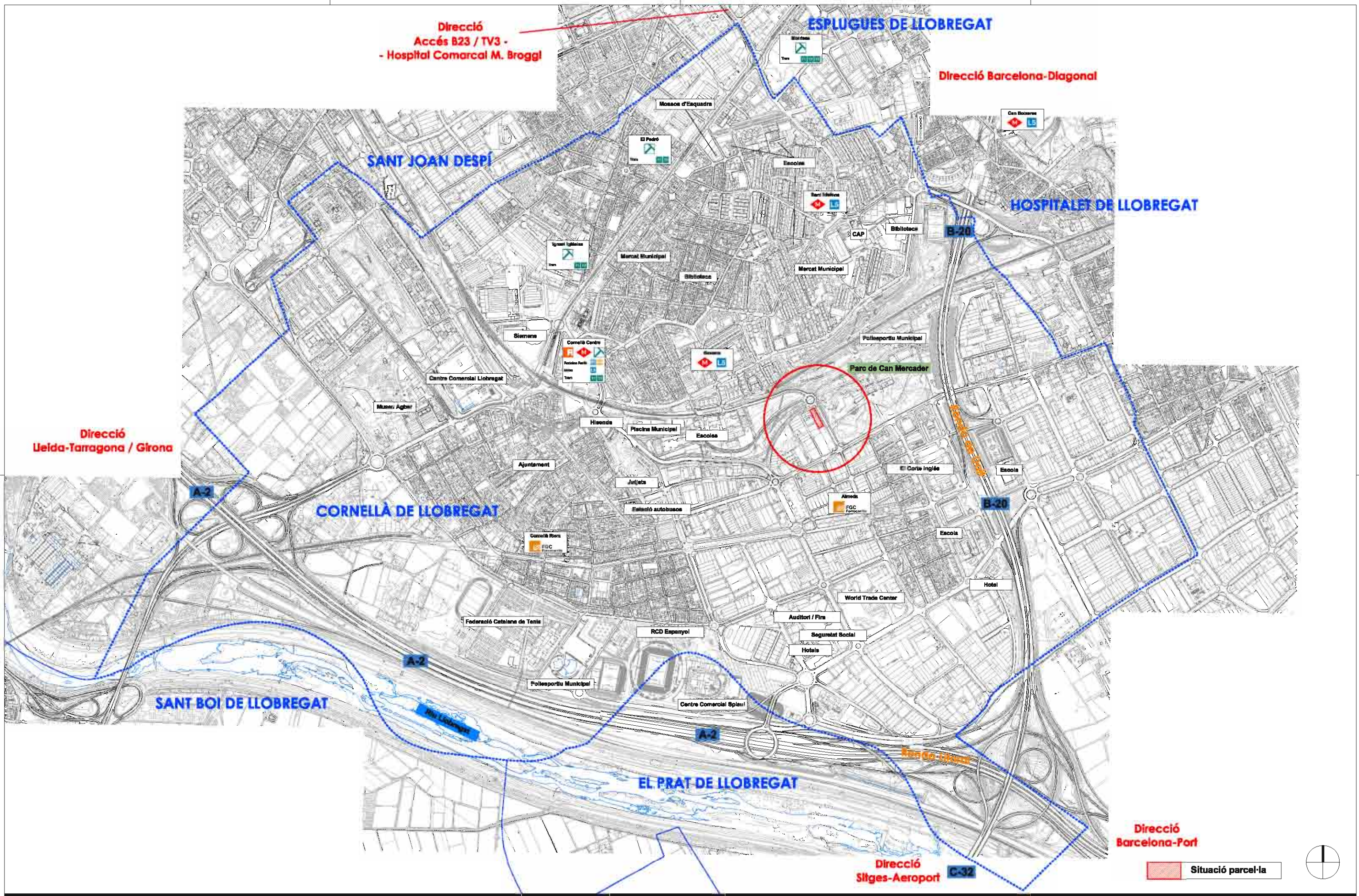
ANNEX 00

SITUACIÓ, MARC TERRITORIAL, PLÀNOL TOPOGRÀFIC, INFOGRAFIA 3D I REPORTATGE FOTOGRÀFIC



 Situació parcel·la





DOCUMENT, SITUACIÓ I DATA:

Parcel·la B2 Mil·lars
 Cornellà de Llobregat (Barcelona) - Març 2015

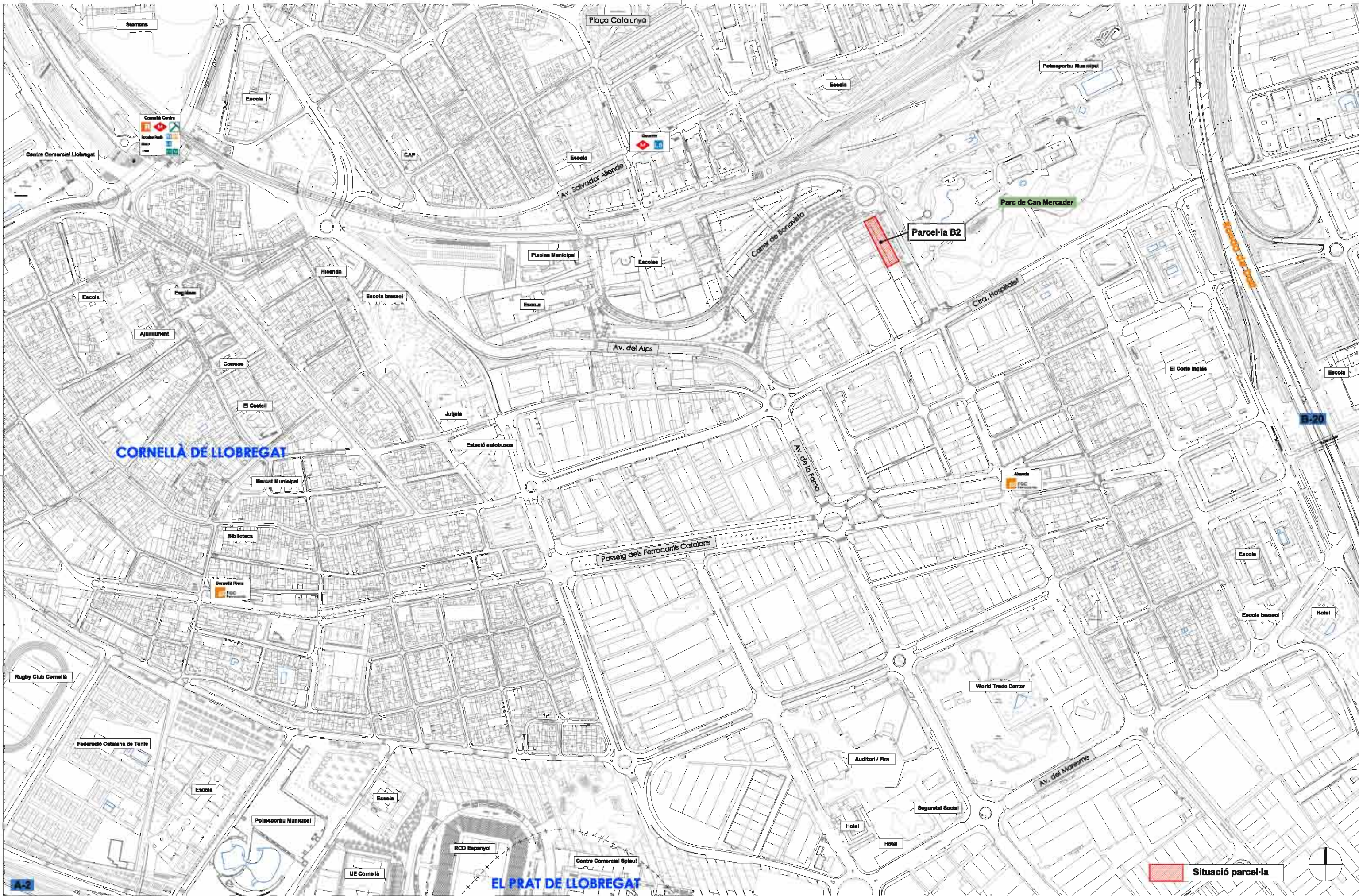



ARQUITECTE:
 Josep Ant. Marín Sánchez

PLÀNOL, ESCALA I NÚMERO:
 Situació parcel·la respecte el Terme Municipal

1/12500 (a3)
 0 25 50 100 200 (m)

00b



 Situació parcel·la

DOCUMENT, SITUACIÓ I DATA:

Parcel·la B2 Mil·lars
Cornellà de Llobregat (Barcelona) - Març 2015



ARQUITECTE:
Josep Ant. Marín Sánchez

PLÀNOL, ESCALA I NÚMERO:
Emplaçament

1/5000 (a3)
0 10 20 30 (m)

00c



DOCUMENT, SITUACIÓ I DATA:

Parcel·la B2 Mil·làs
 Cornellà de Llobregat (Barcelona) - Març 2015



Ajuntament
 de Cornellà de Llobregat



ARQUITECTE

Josep Ant. Marín Sánchez

PLÀNOL, ESCALA I NÚMERO:

Fotografies aèries

sense escala

00e1



DOCUMENT, SITUACIÓ I DATA:

Parcel·la B2 Mil·lars
Cornellà de Llobregat (Barcelona) - Març 2015



Ajuntament
de Cornellà de Llobregat



PROGRANELLÀ

ARQUITECTE:

Josep Ant. Marín Sánchez

PLÀNOL, ESCALA I NÚMERO:

Fotografies aèries

sense escala

00e2



DOCUMENT, SITUACIÓ I DATA:

Parcel·la B2 Mil·làs
Cornellà de Llobregat (Barcelona) - Març 2015



Ajuntament
de Cornellà de Llobregat



PROORNELLA

ARQUITECTE

Josep Ant. Marín Sánchez

PLÀNOL, ESCALA I NÚMERO:

Fotografies aèries

sense escala

00e3



DOCUMENT, SITUACIÓ I DATA:

Parcel·la B2 Mil·lars
Cornel·la de Llobregat (Barcelona) - Març 2015



Ajuntament
de Cornellà de Llobregat



ARQUITECTE

Josep Ant. Marín Sánchez

PLÀNOL, ESCALA I NÚMERO:

Infografia 3D

sense escala

00f



DOCUMENT, SITUACIÓ I DATA:

Parcel·la B2 Millàs
Comellà de Llobregat (Barcelona) - Març 2015



ARQUITECTE:

Josep Ant. Marín Sánchez

PLÀNOL, ESCALA I NÚMERO:

Fotografies de l'entorn

sense escala

00g1



DOCUMENT, SITUACIÓ I DATA:

Parcel·la B2 Mil·lars
 Cornellà de Llobregat (Barcelona) - Març 2015



ARQUITECTE:
 Josep Ant. Marín Sánchez

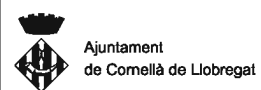
PLÀNOL, ESCALA I NÚMERO:
 Fotografies de l'entorn

sense escala **00g2**



DOCUMENT, SITUACIÓ I DATA:

Parcel·la B2 Millàs
Cornellà de Llobregat (Barcelona) - Març 2015



ARQUITECTE:

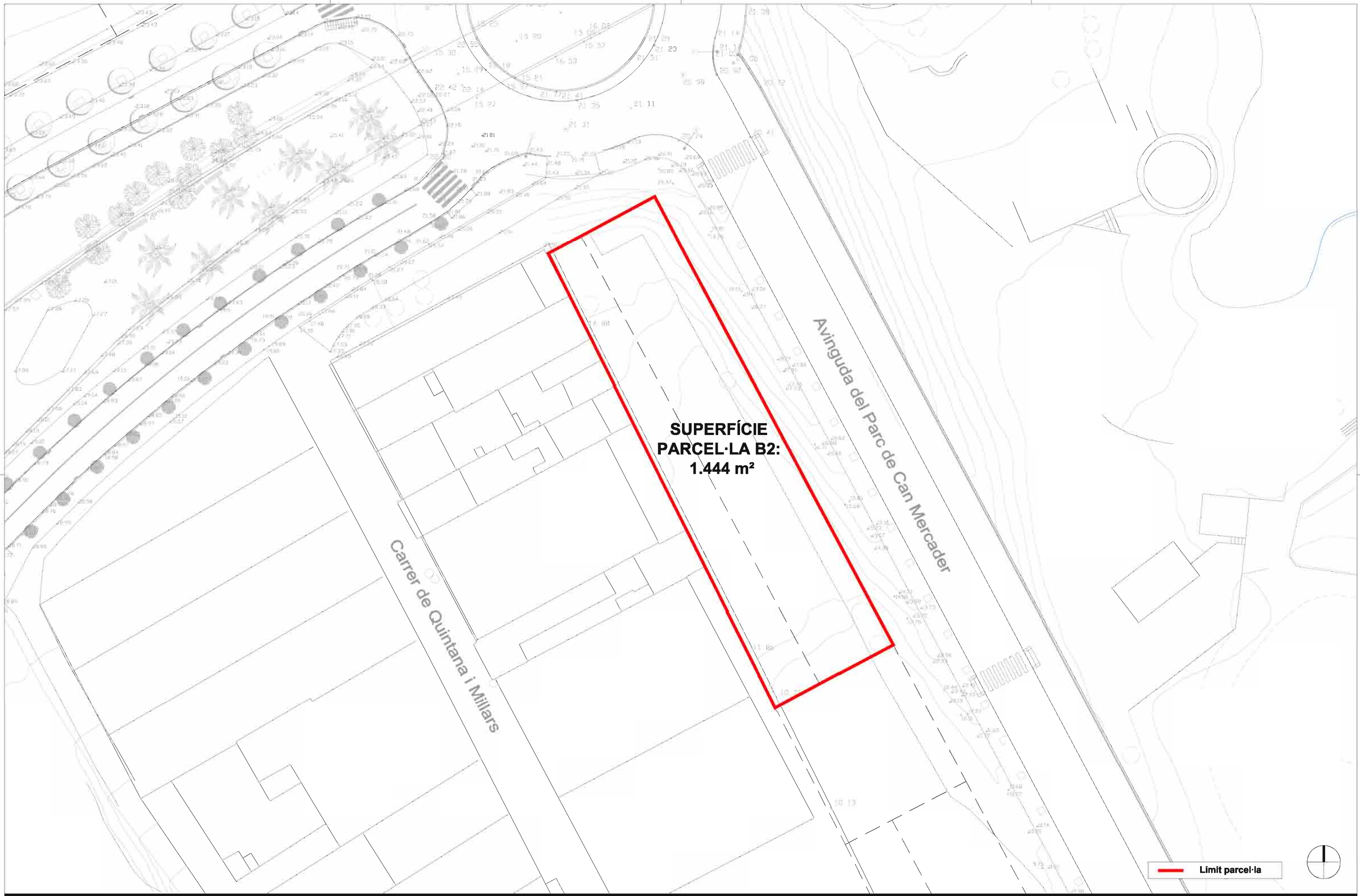
Josep Ant. Marín Sánchez

PLÀNOL, ESCALA I NÚMERO:

Fotografies de l'entorn

sense escala

00g3



**SUPERFÍCIE
PARCEL·LA B2:
1.444 m²**

Carrer de Quintana i Millars

Avinguda del Parc de Can Mercader

— Límit parcel·la



DOCUMENT, SITUACIÓ I DATA:

Parcel·la B2 Millàs
Cornellà de Llobregat (Barcelona) - Març 2015



ARQUITECTE:
Josep Ant. Marín Sánchez

PLÀNOL, ESCALA I NÚMERO:
Parcel·la sobre topogràfic actual

1/500 (a3)
0 1 2,5 5 10 (m)

00h