



DOCUMENT, SITUACIÓ I DATA:

Parcel·la B8 Millàs
Cornellà de Llobregat (Barcelona) - Maig 2015



Ajuntament
de Cornellà de Llobregat



PROCORNELLÀ

ARQUITECTE:

Josep Ant. Marín Sánchez

PLÀNOL, ESCALA I NÚMERO:

Infografia 3D

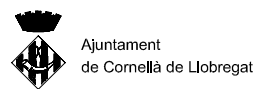
sense escala

00f



DOCUMENT, SITUACIÓ I DATA:

Parcel·la B8 Millàs
Cornellà de Llobregat (Barcelona) - Maig 2015



ARQUITECTE:


Josep Ant. Marín Sánchez

PLÀNOL, ESCALA I NÚMERO:

Fotografies de l'entorn de la parcel·la B8

sense escala

00g1



DOCUMENT, SITUACIÓ I DATA:

Parcel·la B8 Millàs
Cornellà de Llobregat (Barcelona) - Maig 2015



Ajuntament
de Cornellà de Llobregat



ARQUITECTE:


Josep Ant. Marín Sánchez

PLÀNOL, ESCALA I NÚMERO:

Fotografies de l'entorn de la parcel·la B8

sense escala

00g2



DOCUMENT, SITUACIÓ I DATA:

Parcel·la B8 Millàs
Cornellà de Llobregat (Barcelona) - Maig 2015



Ajuntament
de Cornellà de Llobregat



ARQUITECTE:

Josep Ant. Marín Sánchez

PLÀNOL, ESCALA I NÚMERO:

Fotografies de l'entorn de la parcel·la B8

sense escala

00g3



DOCUMENT, SITUACIÓ I DATA:

Parcel·la B8 Millàs
Cornellà de Llobregat (Barcelona) - Maig 2015



Ajuntament
de Cornellà de Llobregat



ARQUITECTE:

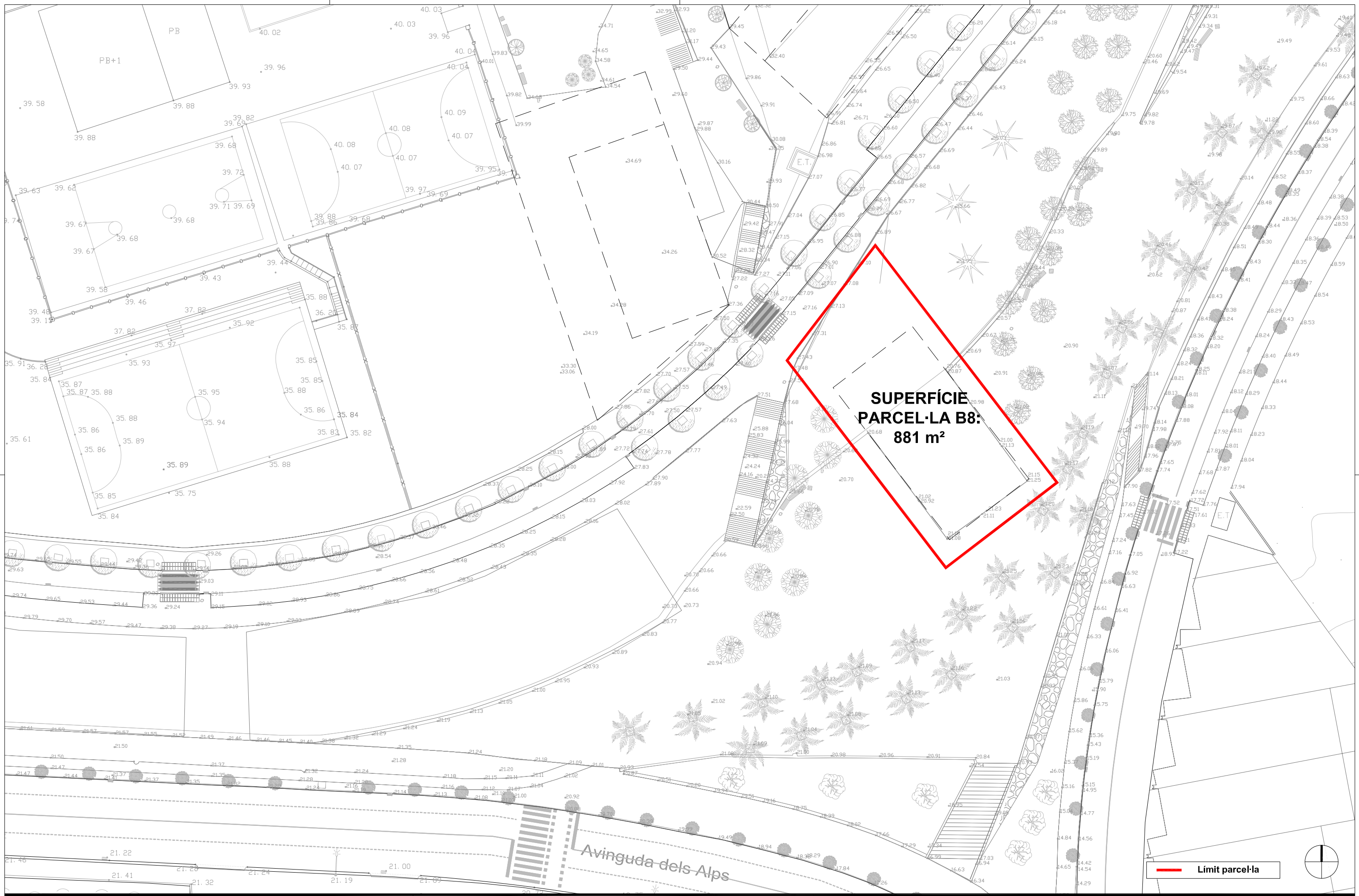
Josep Ant. Marín Sánchez

PLÀNOL, ESCALA I NÚMERO:

Fotografies de l'entorn de la parcel·la B8

sense escala

00g4



**SUPERFÍCIE
PARCEL·LA B8:
881 m²**

Limit parcel·la